

# ИЗМЕНЕ И ДОПУНЕ ПРОСТОРНОГ ПЛАНА ОПШТИНЕ СРБОБРАН



## РЕФЕРАЛНА КАРТА БР.2 МРЕЖА НАСЕЉА И ИНФРАСТРУКТУРНИ СИСТЕМИ (ЛОКАЦИЈА 1)

### ЛЕГЕНДА ГРАНИЦЕ

- Граница општине - граница обухвата плана
- Граница катастарских општина
- Граница обухвата измена и допуна ППО Србобран
- Граница ПППН инфраструктурног коридора нафтовода од сабирно-отпремне станице Турија север до рафинерије нафте Нови Сад са елементима детаљне разраде

### ВОДОПРИВРЕДНА ИНФРАСТРУКТУРА

- Истражно подручје изворишта за снабдевање водом

### ИНФРАСТРУКТУРНИ СИСТЕМИ

#### САОБРАЋАЈНА ИНФРАСТРУКТУРА

- Главни атарски пут
- Приступна (интерна) саобраћајница

#### ЕЛЕКТРОЕНЕРГЕТСКА ИНФРАСТРУКТУРА

- Далековод 20kV

#### ЕЛЕКТРОНСКА КОМУНИКАЦИОНА ИНФРАСТРУКТУРА

- Оптички ЕК кабл

### ПОДРУЧЈА

- Грађевинско подручје изван насеља

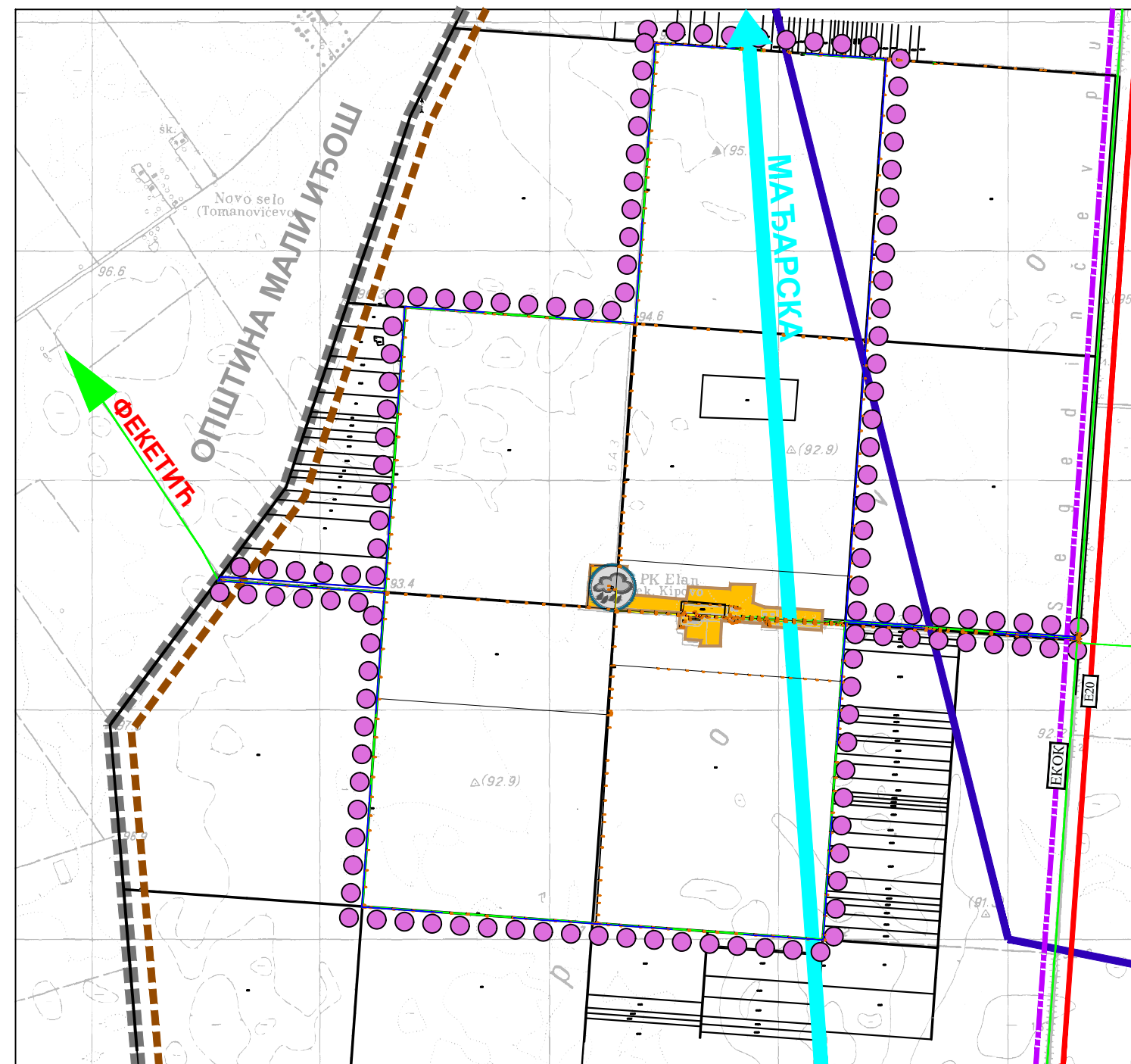
### МРЕЖА НАСЕЉА

#### ФУНКЦИОНАЛНЕ ВЕЗЕ

- Локални центар ка прекограничним центрима (Мађарска)

### МЕРЕ ЗАШТИТЕ

- Заштита од града (лансирне противградне станице)



ШЕМАТСКИ ПРИКАЗ ИЗМЕНА АТАРСКИХ ПУТЕВА





### ЛЕГЕНДА

#### ГРАНИЦА

- Граница обухвата измена и допуна ППО Србобран

#### САОБРАЋАЈНА ИНФРАСТРУКТУРА

- Главни атарски пут
- Главни атарски пут - у обухвату измена и допуна ППО Србобран
- Атарски путеви који се укидају
- Приступна (интерна) саобраћајница

НОСИЛАЦ ИЗРАДЕ ПЛАНА	 ОПШТИНА СРБОБРАН	Печат и потпис:
ОБРАЂИВАЧ	 ЈП ЗАВОД ЗА УРБАНИЗАМ ВОЈВОДИНЕ ВД ДИРЕКТОРА: ПРЕДРАГ КНЕЖЕВИЋ, дипл.правник ПОМОЋНИК ДИРЕКТОРА: мр ВЛАДИМИР ПИХЛЕР, дипл.инж.арх.	Печат и потпис:
НАЗИВ ПЛАНА	ИЗМЕНЕ И ДОПУНЕ ПРОСТОРНОГ ПЛАНА ОПШТИНЕ СРБОБРАН	
НАЗИВ КАРТЕ	РЕФЕРАЛНА КАРТА БР.2 - МРЕЖА НАСЕЉА И ИНФРАСТРУКТУРНИ СИСТЕМИ (ЛОКАЦИЈА 1)	
ОДГОВОРНИ ПЛАНЕР	Иван Тамаш, маст. прос. план.	Печат и потпис:
САРАДНИЦИ	Зоран Кордић, дипл.инж.саобр.      Милан Жижић, дипл.инж.маш. Бранко Миловановић, дипл.инж.мел.      Маринко Гиздавић, инж. елект.	
E-2916	Размера: 1:25000	Датум: Мај 2024.
		Број листа: 1.2.а.